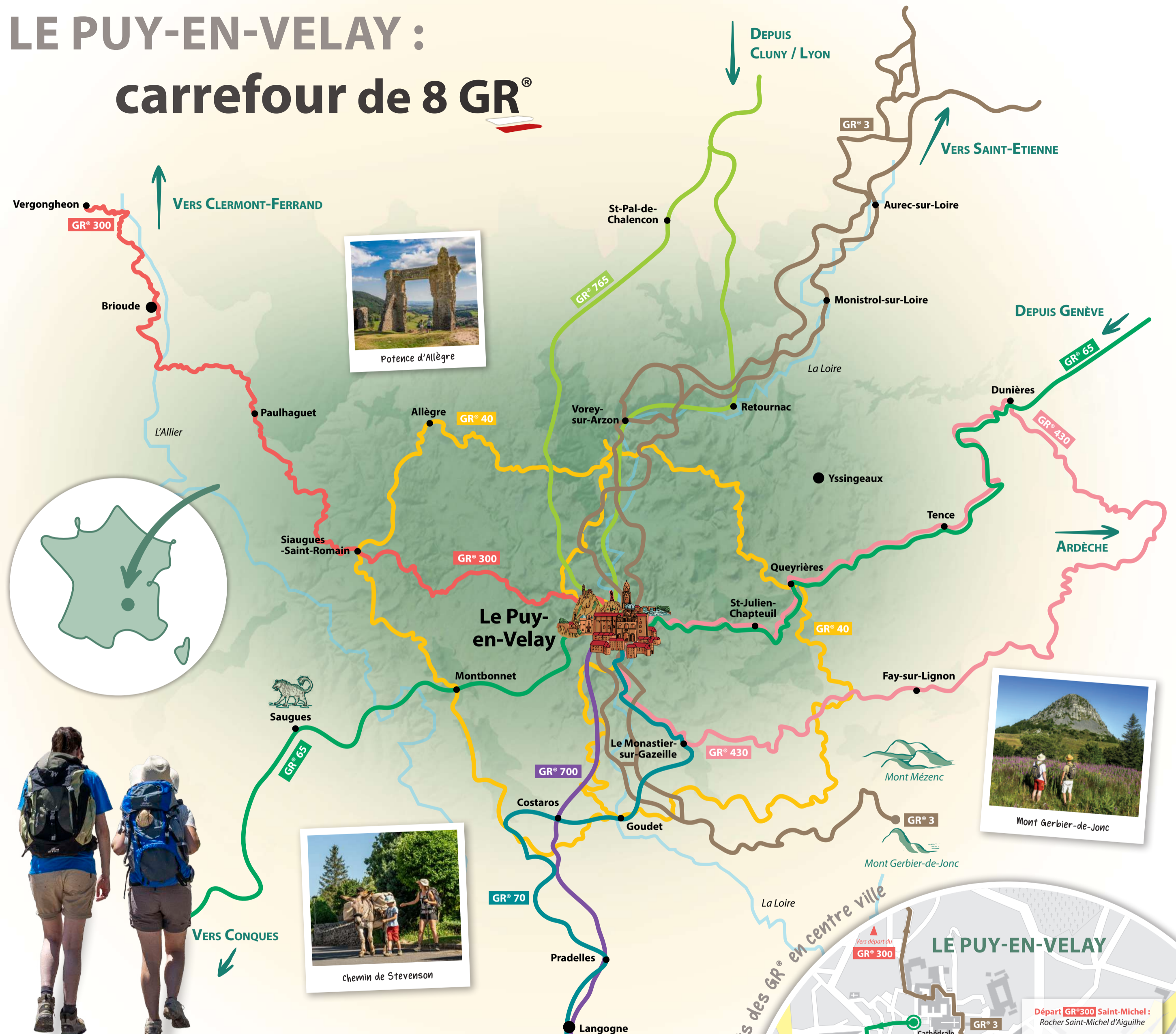


Le Puy-en-Velay, carrefour de la Grande Randonnée



LE PUY-EN-VELAY : carrefour de 8 GR®



Quel balisage suivre ?

Type d'itinéraire **GR**

Bonne direction

Tourner à gauche

Tourner à droite

Mauvaise direction

FFRandonnée www.ffrandonnee.fr

- LES SENTIERS PÉDESTRES PASSANT PAR LE PUY-EN-VELAY :**
- GR® 3 - Sources et Gorges de la Loire
 - GR® 300 - Chemin de Saint-Michel
 - GR® 40 - Tour des Volcans du Velay
 - GR® 430 - Chemin de Saint-Régis
 - GR® 65 - Chemin de Saint-Jacques-de-Compostelle (Genève - Le Puy-en-Velay - Conques)
 - GR® 70 - Chemin de Stevenson
 - GR® 700 - Chemin de Régordane (Saint-Gilles)
 - GR® 765 - Chemin de Saint-Jacques (Cluny/Lyon - Le Puy-en-Velay)
- ATTENTION !**
Tous les chemins GR® sont balisés . Bien vérifier leur numérotation avant de partir.



Tous les chemins mènent au Puy-en-Velay

Connu et reconnu pour être le point de départ historique des pèlerins vers Saint-Jacques-de-Compostelle sur la Via Podiensis, Le Puy-en-Velay revendique aujourd'hui sa position de carrefour des chemins de Grande Randonnée en France ! En effet, la ville est à la fois un point de départ, un point d'arrivée et un point de passage pour de nombreux sentiers d'itinéraires.

5 chemins de Grandes Randonnées débutent du Puy-en-Velay :


- GR® 65 Chemin de Saint-Jacques-de-Compostelle - Via Podiensis
- GR® 70 Chemin de Stevenson
- GR® 300 Chemin de Saint-Michel
- GR® 430 Chemin de Saint-Régis
- GR® 700 Chemin de Régordane - Saint-Gilles

2 chemins de Grandes Randonnées arrivent au Puy-en-Velay :

- GR® 65 Chemin de Saint-Jacques-de-Compostelle - voie de Genève
- GR® 765 Chemin de Saint-Jacques-de-Compostelle - voie de Cluny/Lyon

2 chemins de Grandes Randonnées traversent Le Puy-en-Velay :

- GR® 3 Sources et Gorges de la Loire
- GR® 40 Tour des Volcans du Velay



Sources et Gorges de la Loire

Le GR®3 a été le premier itinéraire de Grande Randonnée officiellement balisé. Il traverse 3 régions et 12 départements et suit le plus long fleuve de France : la Loire. Cheminez depuis sa source au Mont Gerbier de Jonc en Ardèche jusqu'à son estuaire en Loire-Atlantique.



Cascade de la Beaume


Infos pratiques :

Départ : Mont Gerbier-de-Jonc (07)
Arrivée : Guérande (44)
Distance : 1243 km
Durée : 52 jours
Moyen de transport pour départ/retour : navette/bus
Site web et application mobile : www.mongr.fr et Ma Rando - FFRandonnée



Chemin de Saint-Michel

Ce chemin est un itinéraire qui a pour objectif de relier Le Rocher Saint Michel d'Aiguilhe (tout proche du Puy-en-Velay) jusqu'au mont Saint Michel, en Normandie. Actuellement, cette itinérance est balisée et empruntable du Puy-en-Velay (Haute-Loire) jusqu'à Ebreuil (Allier).



Rocher Saint-Michel d'Aiguilhe

Infos pratiques :

Départ : Aiguilhe (43)
Arrivée : Ebreuil (03)
Distance : 235 km
Durée : 11 jours
Moyen de transport pour le départ : gare SNCF Le Puy-en-Velay
Moyen de transport pour le retour : navette/bus
Application mobile : MaRando - FFRandonnée



Tour des Volcans du Velay

Vous avez l'humeur vagabonde et la soif de découvrir des paysages surprenants, le Tour des Volcans du Velay est fait pour vous ! Il vous permettra de poser vos pieds sur les basses, monts et sucres de la région. La variété des paysages due à l'ancienne activité volcanique vous impressionnera.



Les sucres volcaniques du Velay

Infos pratiques :

Départ / Arrivée : Vorey-sur-Arzon (43)
Distance : 182 km
Durée : 9 jours
Moyen de transport pour départ/arrivée : gare SNCF Le Puy-en-Velay ou Vorey
Site web et application mobile : www.rando-hauteloire.fr et Rando(s) en Haute Loire



Chemin de Saint-Régis


Suivez les pas du Saint Patron des Dentelliers... Qualifié de «marcheur de Dieu», il aurait pu être celui des randonneurs pédestres puisqu'il parcourait 40 à 60 km à travers monts, bois, gorges et landes. Votre voyage se fera entre les terres du Velay et du Vivarais.



Saint-Julien-Chapteuil

Infos pratiques :

Départ / Arrivée : Le Puy-en-Velay (43)
Distance : 201 km
Durée : 9 jours
Moyen de transport pour départ/arrivée : gare SNCF Le Puy-en-Velay
Site web : www.rando-hauteloire.fr et www.ardeche.ffrandonnee.fr



Chemin Saint-Jacques-de-Compostelle, voie de Genève

Depuis l'Europe entière, et plus particulièrement depuis la Suisse, vous pouvez emprunter le chemin de Saint-Jacques-de-Compostelle afin de rejoindre la célèbre voie du Puy-en-Velay (Via Podiensis). Vous passerez des paysages des Alpes au Massif Central en passant par la vallée du Rhône.



Chemin Saint-Jacques-de-Compostelle, Via Podiensis

On dit souvent que les plus belles étapes du chemin vers Saint-Jacques-de-Compostelle sont les 10 premiers jours de la Via Podiensis entre Le Puy-en-Velay et Conques. Après avoir visité la cité médiévale du Puy-en-Velay, traversez les Gorges de l'Allier, la Margeride puis les plateaux de l'Aubrac avant d'arriver à l'autre cité médiévale en Aveyron, Conques-Rouergue.



Chapelle de Rochegude

Infos pratiques :

Départ : Le Puy-en-Velay (43)
Arrivée : Saint-Jean-Pied-de-Port (64)
Distance : 755 km
Durée : 32 jours
Moyen de transport pour départ/arrivée : gare SNCF
Site web : www.chemindesaintjacques.com



Chemin de Stevenson

Partez sur les traces de l'écrivain Écossais Robert Louis Stevenson qui traversa les Cévennes avec son âne Modestine ! Vous parcourrez les plateaux volcaniques du Velay, les terres de la bête du Gévaudan, le Mont Lozère (1699m) puis les crêtes et vallées des Cévennes.



Voyage avec un âne

Infos pratiques :

Départ : Le Puy-en-Velay (43)
Arrivée : Alès (30)
Distance : 272 km
Durée : 13 jours
Moyen de transport pour départ/arrivée : gare SNCF
Site web et application mobile : www.chemin-stevenson.org et Chemin de Stevenson GR®70



Chemin de Régordane - Saint-Gilles

En suivant ce chemin, vous suivrez une voie millénaire, empruntée autrefois par des marchands, des muletiers, des chevaliers mais aussi des pèlerins se rendant vers le tombeau de saint Gilles ou vers la Vierge noire du Puy. Cet itinéraire fut également le théâtre des exploits de Guillaume d'Orange délivrant Nîmes des Sarrasins. Toute une histoire...



Le viaduc de la Recoumène

Infos pratiques :

Départ : Le Puy-en-Velay (43)
Arrivée : Saint-Gilles-du-Gard (30)
Distance : 240 km
Durée : 10 jours
Moyen de transport pour le départ : gare SNCF Le Puy-en-Velay
Moyen de transport pour le retour : navette/bus
Site web et application mobile : www.chemin-regordane.fr et Régordane - GR®700



Chemin de Saint-Jacques-de-Compostelle, voie de Cluny/Lyon

En Bourgogne, au départ de la ville de Cluny et de sa célèbre abbaye médiévale, partez à la découverte des monts du Beaujolais puis de la côte roannaise et son vignoble et des gorges de la Loire avant d'arriver au Puy-en-Velay. Vous pourrez aussi débiter depuis Lyon, capitale des Gaules, pour rejoindre la cité ponote. Après avoir franchi les monts du Lyonnais, le sentier atteint lui aussi la plaine du Forez pour ne former qu'un seul et même itinéraire.



Aqueduc de Chaponost

Infos pratiques :

Départ : Cluny (71) et Lyon (69)
Arrivée : Le Puy-en-Velay (43)
Distance : Cluny > Le Puy = 298 km et Lyon > Le Puy = 188 km
Durée : Cluny > Le Puy = 14 jours et Lyon > Le Puy = 9 jours
Moyen de transport pour le départ : navette/bus pour Cluny et aéroport/train pour Lyon
Moyen de transport pour le retour : gare SNCF Le Puy-en-Velay
Site web : www.chemindesaintjacques.com

Infos pratiques :

Départ : Genève
Arrivée : Le Puy-en-Velay (43)
Distance : 360 km
Durée : 18 jours
Moyen de transport pour départ/arrivée : gare SNCF
Site web : www.chemindesaintjacques.com